

RANDONNÉE du 26 Novembre 2023



" Petite Boucle dans la Plaine de Versailles "

 Durée :	2h10	 Difficulté :	Facile
 Distance :	7.18km	 Retour point de départ :	Oui
 Dénivelé positif :	65m	 Moyen de locomotion :	A pied

CTOM vous propose une jolie balade, à une saison où les feuilles des arbres se parent de couleurs allant du rouge au jaune en passant par l'orange.



Alliant la marche à la découverte de sites culturels et paysagers, vous ferez une promenade de part et d'autre du Ru de Gally, avec de beaux points de vue sur la Plaine et le Château de Versailles.

Vous pourrez aussi y admirer le patrimoine du charmant petit village de Rennemoulin.










Un "ru" est un mot un peu vieillot pour désigner un petit ruisseau aménagé par l'homme.

Carte de la randonnée



N
1km
© 2019 IGN

Points de passages

-  **D/A Cimetière du Val de Gally**
N 48.830936° / E 2.020723° - alt. 113m - km 0
-  **1 Villepreux - Grille du château**
N 48.833634° / E 2.015337° - alt. 92m - km 0.54
-  **2 Départ de chemin sur la gauche**
N 48.835089° / E 2.01951° - alt. 91m - km 0.93
-  **3 Croisement de chemins des champs**
N 48.839467° / E 2.030346° - alt. 115m - km 1.94
-  **4 Extrémité du Fonds de Chaponval**
N 48.844127° / E 2.041054° - alt. 119m - km 2.9
-  **5 Croisement de chemins des champs**
N 48.839064° / E 2.045731° - alt. 123m - km 3.61
-  **6 Départ de sente sur la droite**
N 48.835611° / E 2.043607° - alt. 113m - km 4.05
-  **7 Rennemoulin - Chemin de la Chapelle**
N 48.833203° / E 2.043114° - alt. 96m - km 4.41
-  **8 Croisement en T**
N 48.825632° / E 2.040072° - alt. 110m - km 5.63
-  **D/A Cimetière du Val de Gally**
N 48.830943° / E 2.020728° - alt. 112m - km 7.18

Découverte de la ville de Villepreux

La "**plaine de Versailles**" est une région naturelle des Yvelines, entre le château de Versailles à l'est et la vallée de la Mauldre à l'ouest. C'est une zone essentiellement agricole et rurale, insérée entre deux zones d'urbanisation intense.

Le cimetière du Val de Gally se trouve sur la colline de Villepreux, au cœur de la plaine de Versailles. La première mention écrite de Villepreux date de 856, dans une chartre d'un petit-fils de Charlemagne, le roi Charles II dit "le Chauve" (823-877).

Mais son histoire actuelle se situe au début des années 1960. L'architecte Jacques Riboud y construit un grand ensemble immobilier dit "*la Haie Bergerie*".

En effet, Villepreux fait partie du schéma directeur de la région Île-de-France mis en place en 1966 par le Général de Gaulle et Georges Pompidou.



Son patrimoine historique se trouve dans le village, avec, entre autres :

- L'église Saint-Germain qui date du 11^e siècle
- Le **Château de Grand'Maisons**, construit à partir de 1720 par la famille Francini
- Le château des Gondi
- La maison Saint-Vincent, ancienne demeure à encorbellement et colombages.

Vous avez dit "Un château à Villepreux" ?



Le Château de Villepreux se nomme aussi **Château de Grand'Maisons**.

La famille Francini, originaire de Toscane, en Italie, est une très longue (1623 à 1784) lignée de "fontainiers".

Ils créent et entretiennent les réseaux d'eaux des grands châteaux (Saint-Germain-en-Laye, Fontainebleau), ainsi que celui des Grandes Eaux de Versailles.

Il ne faut pas oublier que le château de Versailles, ce sont :

- 55 fontaines et bassins, ainsi que 600 jeux d'eau
- 35 km de canalisations
- 3500 m³ consommés par heure, en circuit fermé, rien que pour les Grandes Eaux

En 1598, la famille Francini achète le Domaine de Grand'Maisons, avec son petit château.

En 1720, décidant de le transformer en château plus au goût de l'époque, le château actuel est bâti, construction restant inachevée jusqu'au 19^e siècle. En effet, en 1768, ruinée, la famille est obligée de vendre le domaine au roi Louis 16.



De multiples propriétaires se succèdent, y apportant de magnifiques collections de livres, de meubles et d'œuvres d'art. Malheureusement, en 2016, faute de descendant direct, il faut "démembrer" et vendre... Les collections et le château sont alors mis aux enchères. Actuellement, le château est loué pour des mariages et fêtes. Mais pourquoi l'état n'a-t-il pas racheté château et collections ? Vaste sujet...

Le Ru de Gally

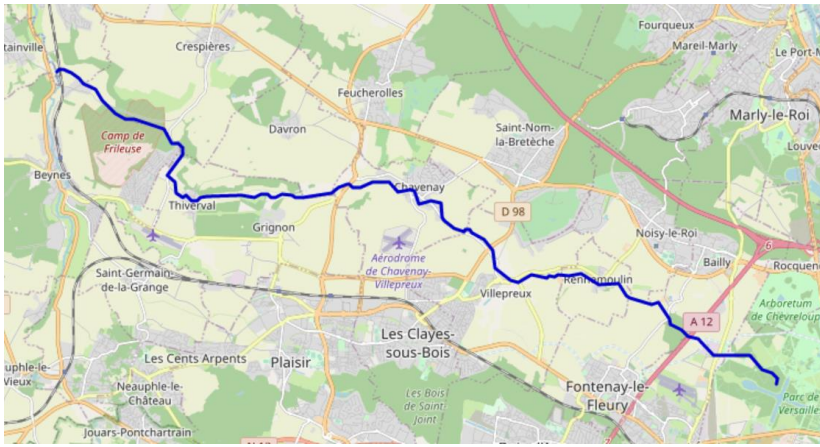


Être accompagné par le chant des oiseaux lors d'une promenade en forêt n'est pas associé aux jardins du Château de Versailles. Et pourtant, il existe un petit coin de paradis où c'est possible !

Cet Eden, c'est le **Ru de Gally**, petit cours d'eau familier des habitués du Parc.

Exutoire du Grand Canal, dont le niveau d'eau est régulé par les "fontainiers" du Domaine (il en reste quelques-uns), il s'écoule vers l'ouest, en direction de la plaine de Gally.

Autrefois, ce ru était jalonné de moulins.



Son parcours de 22 km (dont 2 km sur Versailles), traverse, de l'amont vers l'aval, 13 communes.

En aval de la ferme de Gally, il traverse le **moulin de la Bonde, à Crespières**, qui fut la propriété de Georges Brassens de 1958 à 1971.

Au 17^e siècle, on l'appelle le "*ru des Moulins de Galie*". Les moulins qu'il alimente sont spécialisés dans la farine, mais aussi le papier, et même le cachemire ! Au temps de Louis 14, le cours d'eau est réputé pour ses truites et ses écrevisses.

L'urbanisation à la suite de la construction du château change petit à petit son visage, pour prendre celui d'aujourd'hui.

Seul réceptacle des eaux usées générées par le Château de Versailles, il s'envase, cause de fréquentes inondations.

Dans les années 1960, les inondations laissent de mauvais souvenirs aux riverains, particulièrement ceux des communes de Rennemoulin, de Thiverval-Grignon et de Chavenay.

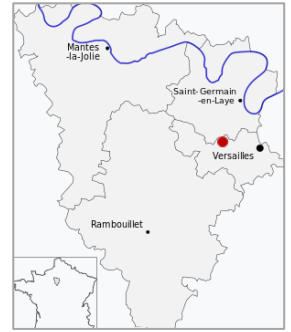
Régulièrement, des travaux sont lancés pour lui redonner l'aspect d'un vrai cours d'eau et permettre de lutter contre les inondations tout en favorisant la biodiversité.



Après la rupture du parapet du pont du moulin de Rennemoulin
7 Juillet 2001


Rennemoulin, joli village

Avec ses quelque 150 habitants, **Rennemoulin** est l'un des plus petits villages des Yvelines. Il se situe au milieu de la plaine de Versailles, à 10 km de Versailles. Son territoire est constitué d'un plateau à 115 mètres d'altitude, entaillé par la vallée du ru de Gally qui le traverse.



Rennemoulin ne manque pas de caractère. Il tire son existence du développement des moulins à eau sur le ru de Gally.

Son existence est attestée dès 1202. Cette année-là, deux frères, Jean Paalé, seigneur de Rennemoulin, et Guillaume Escuasol, prévôt de Paris en 1195 puis bailli de Rouen, font bâtir une chapelle dédiée à saint Nicolas, dont le service est assuré par l'ordre Trinitaire, ordre créé en 1193 pour le rachat des chrétiens faits prisonniers lors des Croisades.



La Chapelle Saint-Nicolas à Rennemoulin

La Chapelle Saint-Nicolas est désacralisée en 1793 lors de la Révolution française.

En 1919, elle est transformée en grange au sein du domaine de l'Institut Pasteur, puis rénovée avec l'aide, entre autres, des aides de l'état et du mécénat de l'institut Pasteur.

En 2017, après une messe, la chapelle, rachetée par la commune, est transformée en espace polyvalent.

Les moulins et les champs alentour expliquent la vocation agricole du village. Celle-ci est contrariée lorsqu'il est intégré au Grand Parc voulu par Louis 14 pour y élever le gibier destiné à la chasse, une faisanderie, des réserves à gibier, et une réglementation rigoureuse des cultures.

En revanche la présence de la Cour non loin est aussi une source de profits et d'emplois... comme de nuisances, car le ruisseau devient l'égout du château.

Le Lavoir Saint-Nicolas, du 13^e siècle, est contigu à un oratoire dédié à saint Nicolas, patron de Rennemoulin jusqu'à la Révolution



Ancien moulin sur le ru de Gally à Rennemoulin



Lavoir Saint-Nicolas à Rennemoulin

Quelques autres curiosités : des anciennes fermes et maisons bourgeoises, le pont qui au 17^e siècle permet l'accès à un moulin, la promenade aménagée le long du ru, qui présente encore une rangée de bornes, ou chasse-roues, empêchant les véhicules de tomber à l'eau.

De nos jours, l'automobiliste pressé se soucie surtout, en râlant, des virages et des ralentisseurs. Pour apprécier le charme de Rennemoulin, il faut s'y arrêter et en prendre plein les yeux...

Cette randonnée vous a plu ? Alors soyez des nôtres pour les prochaines randonnées :

- Dimanche 28 Janvier
- Dimanche 25 Février
- Dimanche 28 Avril

Rejoignez Nous!



*Rejoignez l'association CTOM en
adhérant !*



Téléphone : 06 68 65 01 91

Notez notre nouveau Mail : assoctom78@gmail.com

Site : <http://www.ctom78.fr>

Facebook : CTOM Cultures et Traditions d'Outre Mer

Instagram : @CTOM78